

# NOTAS ESPELEOLÓGICAS 2015

JOÃO MONIZ, TIAGO RESENDES, FERNANDO PEREIRA E RICARDO SILVEIRA

ASSOCIAÇÃO OS MONTANHEIROS

O ANO DE 2015 voltou a ser um ano de grande atividade espeleológica para a Associação Os Montanheiros.

Além dos trabalhos efetuados na ilha Terceira, este ano realizámos uma expedição às ilhas de São Jorge e Pico, algo que não acontecia há algum tempo. Durante oito dias quatro elementos dos Montanheiros Fernando Pereira, Ricardo Silveira, Tiago Resendes e João Moniz deslocaram-se às ilhas de São Jorge e do Pico para uma expedição espeleológica. Fizemos trabalhos topográficos em grutas já conhecidas e explorámos novas secções de outras. Foram oito dias de muito trabalho onde contámos com o apoio dos núcleos dos “Montanheiros” na ilha de São Jorge e na ilha do Pico, com a ajuda do Parque Natural da ilha do Pico, da Câmara Municipal da Madalena e da Câmara Municipal das Lajes.

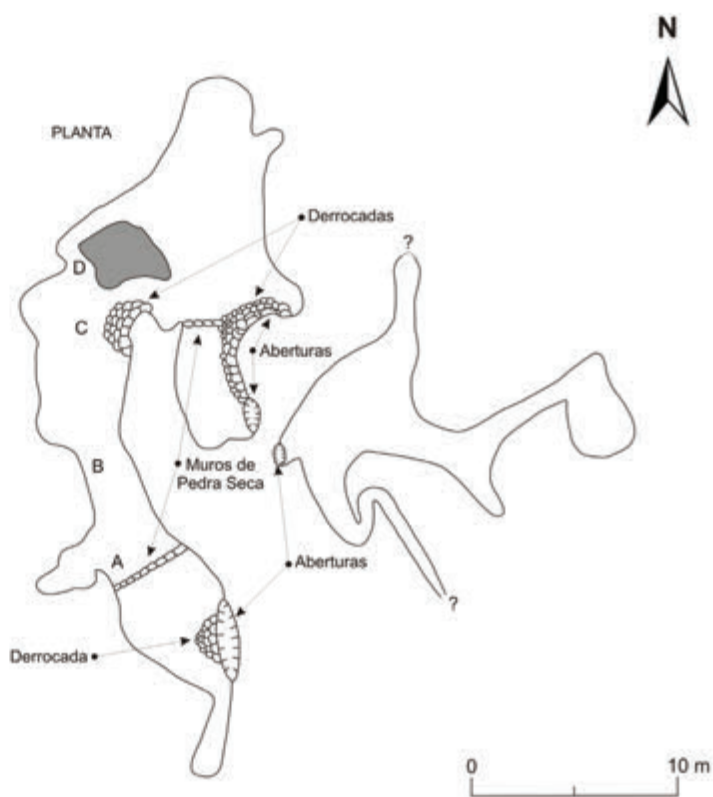
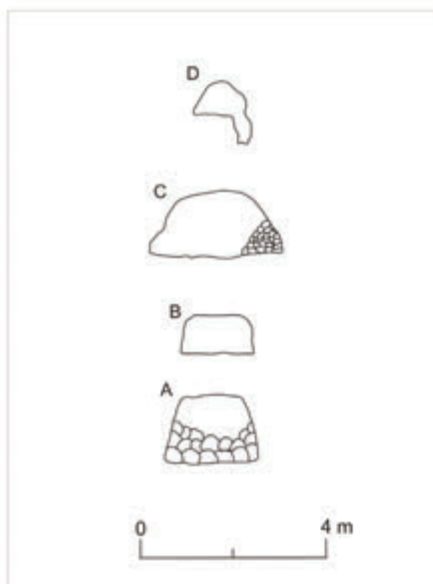
Nos próximos anos esperamos continuar na nossa missão de visitar e explorar grutas já conhecidas e de descobrir novas cavidades vulcânicas, na ilha Terceira e nas outras ilhas, onde as houver. Há ainda muito trabalho espeleológico para ser feito na região.



Trabalhos espeleométricos. Foto: Pedro Silva

Gruta do Baldio  
São Sebastião - ilha Terceira

Croqui  
F. Pereira<sup>1</sup>, J. Moniz<sup>2</sup>, R. Silveira<sup>3</sup>, T. Resendes<sup>4</sup>  
Fevereiro 2015  
Os Montanheiros<sup>5</sup>



## 3 DE FEVEREIRO (Terceira)

Neste dia regressámos aos limites da freguesia de São Sebastião e da Fonte do Bastardo para procedermos aos trabalhos topográficos na **Gruta do Baldio**, que havia sido descoberta e visitada pela primeira vez em 2014. Participaram

nestes trabalhos Fernando Pereira, Ricardo Silveira, Tiago Resendes e João Moniz. Foi elaborado um *croqui* e procedeu-se a todas as medições necessárias para a realização da sua topografia.



Gruta da Arquinha

### 5 DE FEVEREIRO (S. Jorge)

Sendo este o dia de chegada à ilha de São Jorge, só nos sobrou tempo para visitar a **Gruta da Arquinha**, localizada na freguesia dos Rosais. O nome está relacionado com a presença de água no interior da gruta, que era utilizada pelas pessoas. Devido à sua pequena extensão fizemos alguns trabalhos espeleométricos.

### 6 DE FEVEREIRO (S. Jorge)

Neste dia fomos à zona conhecida como Montinhos onde existem diversas grutas, acompanhados por Odília Teixeira, David Silva e Marli Bettencourt. Aproveitámos para ver grutas já conhecidas e explorar as imediações em busca de novos *buracos*, que servissem de entrada a novas grutas. Para completar o dia descemos o **Algar dos Montinhos**, com alguma dificuldade devido às condições atmosféricas adversas. Encontrámos 6 tubos diferentes que se pensa pertencerem a um mesmo tubo lávico que se terá fragmentado devido a desmoronamentos.

### 7 DE FEVEREIRO (S. Jorge)

Visitámos neste dia velhas grutas conhecidas dos “Montanheiros”, algumas desde a década de 60 do século passado, nomeadamente a **Gruta da Beira**, a **Gruta da Ribeira do Almeida** e a **Gruta do Leão**, para recolher novas imagens, que nos faltavam no nosso arquivo. Fomos acompanhados por Odília Teixeira e David Silva.



Gruta da Beira





Gruta da Beira



Gruta da Beira



Gruta da Beira



Gruta do Leão





Gruta da Ribeira do Almeida

## 8 DE FEVEREIRO (S. Jorge)

Este foi o último dia em que estivemos na ilha de São Jorge. Fizemos trabalhos topográficos no **Algar/Gruta do Pasto do Engenheiro** localizado na freguesia dos Biscoitos. Contámos com o apoio adicional do Rui Pereira, do núcleo dos Montanheiros da ilha de São Jorge. Este algar dá acesso a uma gruta que provavelmente tinha ligação com outra que existe mais a sul.

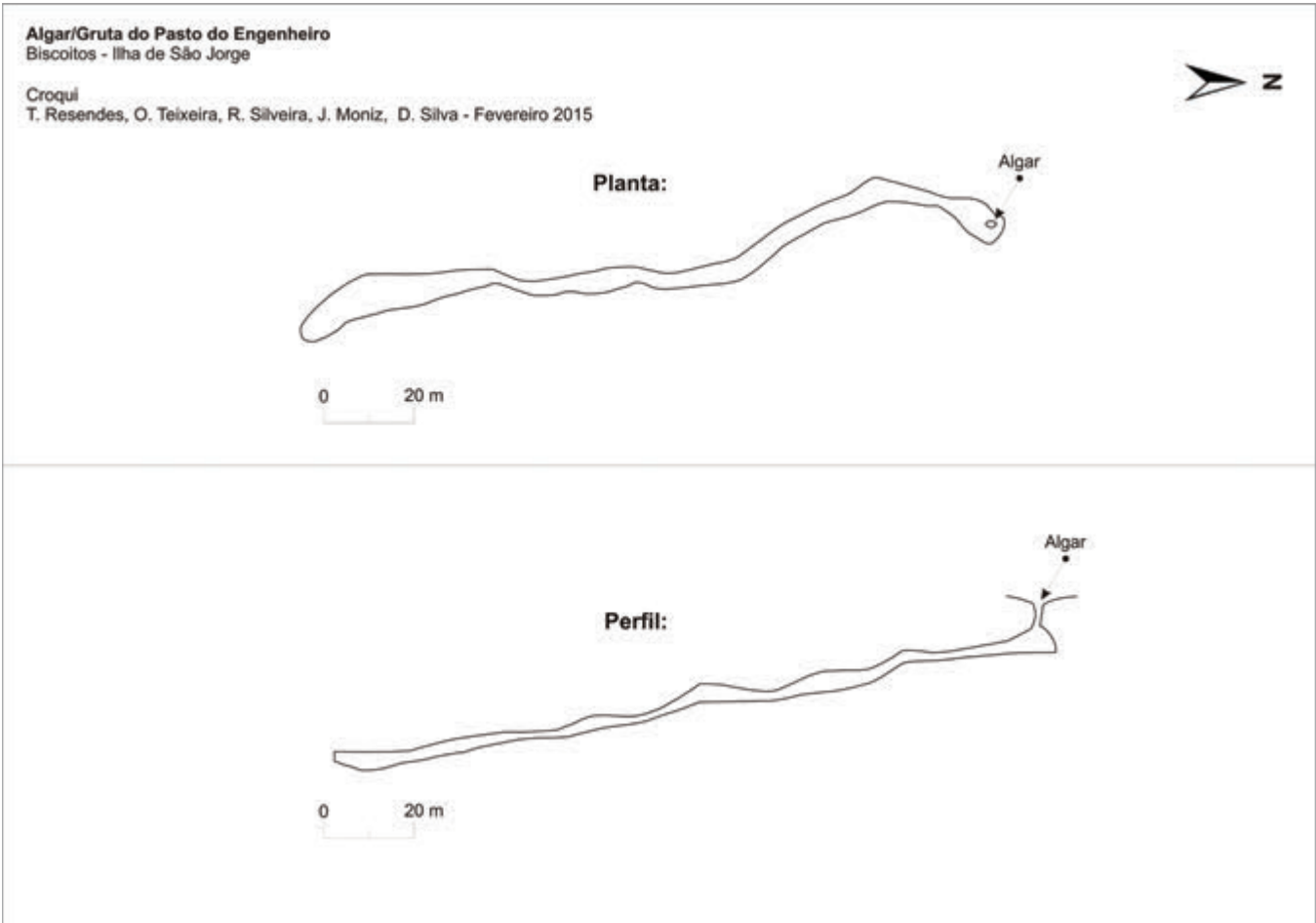


Algar/Gruta do Pasto do Engenheiro



Algar/Gruta do Pasto do Engenheiro







## 9 DE FEVEREIRO (Pico)

Com o apoio do Parque Natural da Ilha do Pico visitámos a **Gruta dos Torres**, o maior tubo lávico de Portugal. Fomos rever troços que não estão integrados no circuito turístico da mesma. Tivemos a acompanhar-nos a Maria João Leal presidente do núcleo dos “Montanheiros” naquela ilha e funcionária do Parque Natural da ilha do Pico, Valter Medeiros vigilante do Parque Natural e Rui Martins funcionário da Câmara Municipal da Madalena e também membro da direção do núcleo dos “Montanheiros”.



Gruta das Torres



Gruta das Torres



Gruta das Torres

## 10 DE FEVEREIRO (Pico)

A **Furna Vermelha** é um tubo de lava localizado na freguesia da Madalena, que contém espeleotemas muito variados e interessantes. O tubo encontra-se fragmentado, formando diversas secções, com inúmeras entradas. O nosso trabalho neste dia consistiu em georreferenciar e localizar todas essas entradas. Descobrimos alguns troços novos que estão sobrepostos à Furna Vermelha. Além das pessoas que nos acompanharam no dia anterior tivemos também connosco Paulino Costa, Diretor do Parque Natural da Ilha do Pico e membro do GESPEA - Grupo de Trabalho para o Estudo do Património Espeleológico dos Açores e Pedro Silva, funcionário da Câmara Municipal das Lajes do Pico e fotógrafo amador.



Furna Vermelha. Foto: Pedro Silva





Furna Vermelha. Foto: Pedro Silva



Furna Vermelha. Foto: Pedro Silva



Furna Vermelha. Foto: Pedro Silva



Furna Vermelha. Foto: Pedro Silva






Furna Vermelha. Foto: Pedro Silva



Furna Vermelha



Furna Vermelha



Furna Vermelha



## 11 DE FEVEREIRO (Pico)

No ano de 2008 foi descoberta uma gruta de grandes dimensões na zona limítrofe entre as freguesias da Madalena e das Bandeiras a que foi dado o nome de **Algar/Gruta das Ginjas**. Como nunca tinha sido completamente explorada fomos visitá-la com a intenção de o fazer desta vez. Mas, percorremos 1143 metros de secções ainda por explorar e não chegámos ao final, pois tivemos que regressar à entrada devido ao tardio da hora e a terem-se gasto as baterias que levávamos. Fomos de novo acompanhados pelo Rui Martins, Maria João Leal, Valter Medeiros e Pedro Silva. Teremos forçosamente de voltar a esta gruta no futuro, que é sem dúvida uma das maiores dos Açores.



Algar/Gruta das Ginjas



Algar/Gruta das Ginjas



Algar/Gruta das Ginjas



Algar/Gruta das Ginjas





Algar/Gruta das Ginjas

## 12 DE FEVEREIRO (Pico)

Depois de 3 dias focados no concelho da Madalena, fomos passar o último dia da expedição ao concelho das Lajes, mais especificamente à freguesia das Ribeiras. O vereador Mário Tomé da Câmara Municipal das Lajes do Pico foi-nos mostrar a localização de uma gruta numa zona conhecida como Terreiro. A entrada é um algar de cerca de 6 metros de profundidade. Não é um *skylight* (ou claraboia) formado por desabamento do teto da gruta, mas sim um *hornito* que é uma abertura formada por uma saída de gases para a superfície, a partir do interior do tubo lávico em formação. Foi decidido batizá-lo como **Algar/Gruta do Terreiro** (ou Algar da Santa). Fica situado numa zona de antigos pomares, atualmente in-

vadidos de incensos e acácias de grandes dimensões. A descida só foi possível com recurso a equipamento específico de escalada.

Explorámos a galeria a sul da entrada e fizemos trabalhos topográficos. A galeria para norte ficou ainda por explorar devido à existência de uma parede de pedra rudimentar na entrada, cuja função desconhecemos, e que apresentava perigo de desmoronamento. A gruta no entanto encontra-se muito bem preservada, com o piso em lava AA intacto e espeleotemas muito diversos. Além dos elementos dos Montanheiros e do Pedro Silva desceram também o vereador Mário Tomé e o vigilante do Parque Natural Paulo Freitas.



Algar/Gruta do Terreiro. Foto: Pedro Silva

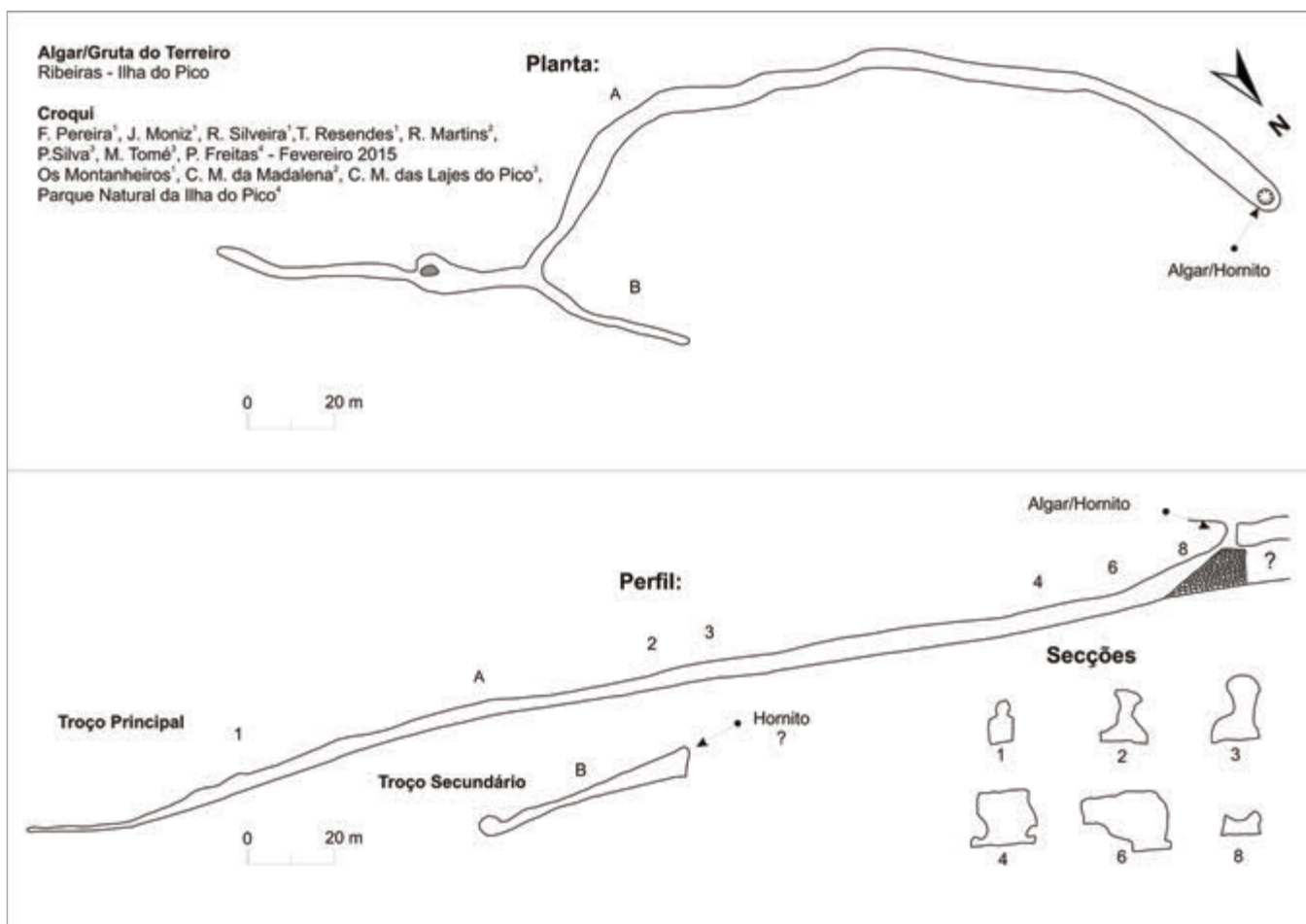


Algar/Gruta do Terreiro. Foto: Pedro Silva





Algar/Gruta do Terreiro. Foto: Pedro Silva







Algar/Gruta do Terreiro. Foto: Pedro Silva

## 28 DE JULHO (Terceira)

Na manhã deste dia quatro elementos dos Montanheiros (Fernando Pereira, João Moniz, Tiago Resendes e Ricardo Silveira) colaboraram numa atividade do Grupo 80 dos Escoteiros de Ponta Delgada. Fomos mostrar a **Gruta dos Principiantes** na freguesia dos Biscoitos aos 6 elementos do grupo que nos visitaram.

Aproveitando o facto de estarmos próximo da **Galeria da Queimada** na freguesia dos Altares, fomos revisitá-la, aproveitando para tirar algumas fotos no interior e às suas variadas e muito interessantes formações.

## 18 DE AGOSTO (Terceira)

Fomos neste dia ver um buraco próximo do Pico do Má-Olho na Terra Brava, que revelou ser uma fenda com apenas 5 m, o que obrigou no entanto a recorrer ao uso de cordas para efetuar a descida. Desceram Fernando Pereira, Ricardo Silveira, Tiago Resendes, João Moniz e Ramiro Barbosa, ficando no exterior José Maria Botelho. Esta fenda tem a particularidade de apresentar muita obsidiana incrustada nas rochas.

Mais tarde percorremos a zona dos Juncalinhos, próximo ao Pico do Gaspar, na freguesia de São Bartolomeu, em busca de novas entradas de grutas. No entanto não se encontrou qualquer “buraco” com potencial de ser uma nova gruta.



Algar/Gruta do Terreiro. Foto: Pedro Silva

Um agradecimento especial ao Pedro Silva, que nos autorizou a publicar algumas das suas fotos, que enriqueceram em muito esta reportagem e que mostram porque razão é um fotógrafo premiado.



Gruta dos Principiantes



Gruta dos Principiantes





Gruta dos Principiantes



Galeria da Queimada



Galeria da Queimada



Galeria da Queimada





Galeria da Queimada



Galeria da Queimada